

TYMCZASOWA ORGANIZACJA RUCHU  
NA CZAS ŚWIĘTA „ WSZYSTKICH ŚWIĘTYCH ”  
ROK 2022

**OKRES OBOWIĄZYWANIA**

**OD 29 PAŹDZIERNIKA 2022r DO 02 LISTOPADA 2022r**

**WYDZIAŁ INFRASTRUKTURY DROGOWEJ  
PAŹDZIERNIK 2022r**

Mając na względzie zapewnienie bezpieczeństwa ruchu drogowego w okresie Święta Wszystkich Świętych w roku 2022 planuje się zmienić organizację ruchu drogowego w rejonie cmentarzy, ustawiając dodatkowe oznakowanie pionowe w okresie od 29.10.2022r (od godz. 9.00) do 02.11.2022r (do godz. 8.00) zgodnie z poniższym projektem.

Ulice Michałkowicka, Bohaterów Westerplatte, Spokojna, Maciejkowicka, Domina, Cmentarna, Obwodowa, Watoły, Węglowa, Jagiełły znajdują się w bezpośrednim sąsiedztwie cmentarzy i w okresie Święta Wszystkich Świętych natężenie ruchu drogowego na tych ulicach drastycznie wzrasta, dlatego też w celu zwiększenia bezpieczeństwa ruchu drogowego oraz płynności tego ruchu niezbędne jest ustawienie dodatkowego oznakowania, eliminującego możliwość parkowania na pewnych odcinkach tych ulic oraz stanowiącego informację na temat możliwości parkowania w tych obszarach.

Planuje się zmienić organizację ruchu odcinka ul. Domina oraz odcinka ul. Spokojnej wprowadzając ruch jednokierunkowy, co zwiększy ilość miejsc postojowych, a jednocześnie nie stworzy zagrożeń dla bezpieczeństwa ruchu drogowego.

Ponadto należy przełączyć sygnalizację świetlną zlokalizowaną na ul. Michakowickiej w rejonie szkoły nr 5 tak aby w okresie od 30.10.2022 od godziny 18.00 do 02.11.2022 do godziny 7.00 działała w trybie migowym

### **Rysunek Nr 1.**

**ul. Michałkowicka i ul. Bohaterów Westerplatte rejon cmentarza przy kościele pw Zmartwychwstania Pańskiego (oznakowanie ustawić w dniu 29.10.2022 tak aby obowiązywało od godziny 9.00 a zdemontować w dniu 02.11.2022 po godzinie 7.00)**

Znak B – 36 „zakaz zatrzymywania”	- 5 szt..
Znak D – 18 „parking”	- 2 szt..
Tabliczka „NIE DOTYCZY MIEJSC POSTOJOWYCH „	- 2 szt

**razem – 9 szt.**

Ponadto w celu poprawy płynności ruchu należy przełączyć sygnalizację świetlną zlokalizowaną na ul. Michakowickiej w rejonie szkoły nr 5 tak aby w okresie od 30.10.2022 od godziny 18.00 do 02.11.2022 do godziny 7.00 działała w trybie migowym.

### **Rysunek Nr 2.**

**ul. Spokojna rejon cmentarza przy kościele pw Zmartwychwstania Pańskiego Ulica Spokojna zostaje zmieniona czasowo na ulicę jednokierunkową (kierunek ruchu od ul. Zwycięstwa do ul. Michałkowickiej) wraz z odcinkiem drogi rowerowej, dopuszczając ruch samochodów (oznakowanie ustawić w dniu 30.10.2022 tak aby obowiązywało od godziny 9.00 a zdemontować w dniu 02.11.2022 po godzinie 7.00)**

Znak B – 36 „zakaz zatrzymywania”	- 1 szt..
Znak D – 3 „droga jednokierunkowa”	- 1 szt.
Znak B - 2 „zakaz wjazdu”	- 1 szt.

**razem – 3 szt**

Zasłonić znaki

C – 16/13 „ruch pieszych i rowerów na tej samej drodze” – 2 szt.

D- 4a „droga bez przejazdu” - 1 szt.

razem – 3 szt

### **Rysunek Nr 3.**

**ul. Maciejkowska, Domina rejon cmentarza przy kościele pw. Św. Michała Archanioła.  
ul. Domina zostają zmieniona czasowo na ulicę jednokierunkową z ruchem obowiązującym od ul. Maciejkowskiej, z możliwością parkowania po stronie prawej (od ul. Maciejkowskiej) wraz ze zmianą funkcjonowania komunikacji autobusowej (oznakowanie wprowadzające ruch jednokierunkowy na ul. Domina ustawić w dniu 29.10.2022 od godziny 9.00, poprzednie oznakowanie musi zostać przywrócone w dniu 02.11.2022r po godzinie 7.00) .**

Znak B – 36 „zakaz zatrzymywania”	- 3 szt..
Znak D – 18 „parking”	- 2 szt..
Znak D – 3 „droga jednokierunkowa”	- 1 szt.
Znak B - 2 „zakaz wjazdu”	- 1 szt.
Znak C – 4 „nakaz jazdy w lewo za znakiem”	- 3 szt.
Znak C – 3 „nakaz jazdy w prawo za znakiem”	- 2 szt.
Tablica U-3c „Tablica prowadząca ciągła - w prawo”	- 1 szt

razem – 13 szt.

### **Rysunek Nr 4.**

**ul. Cmentarna, Obwodowa rejon cmentarza przy parafii pw. Świętego Krzyża  
(oznakowanie ustawić w dniu 29.10.2022 tak aby obowiązywało od godziny 9.00 a zdemontować w dniu 02.11.2022 po godzinie 7.00)**

Znak B – 36 „zakaz zatrzymywania”	- 2 szt..
Znak D – 18 „parking”	- 1 szt..

razem – 3 szt.

### **Rysunek Nr 5.**

**ul. Watoly, Węglowa rejon cmentarza przy kościele pw. Ducha Świętego  
(oznakowanie ustawić w dniu 29.10.2022 tak aby obowiązywało od godziny 9.00 a zdemontować w dniu 02.11.2022 po godzinie 7.00)**

Znak B – 36 „zakaz zatrzymywania”	- 4 szt.
-----------------------------------	----------

razem – 4 szt.

### **Rysunek Nr 6.**

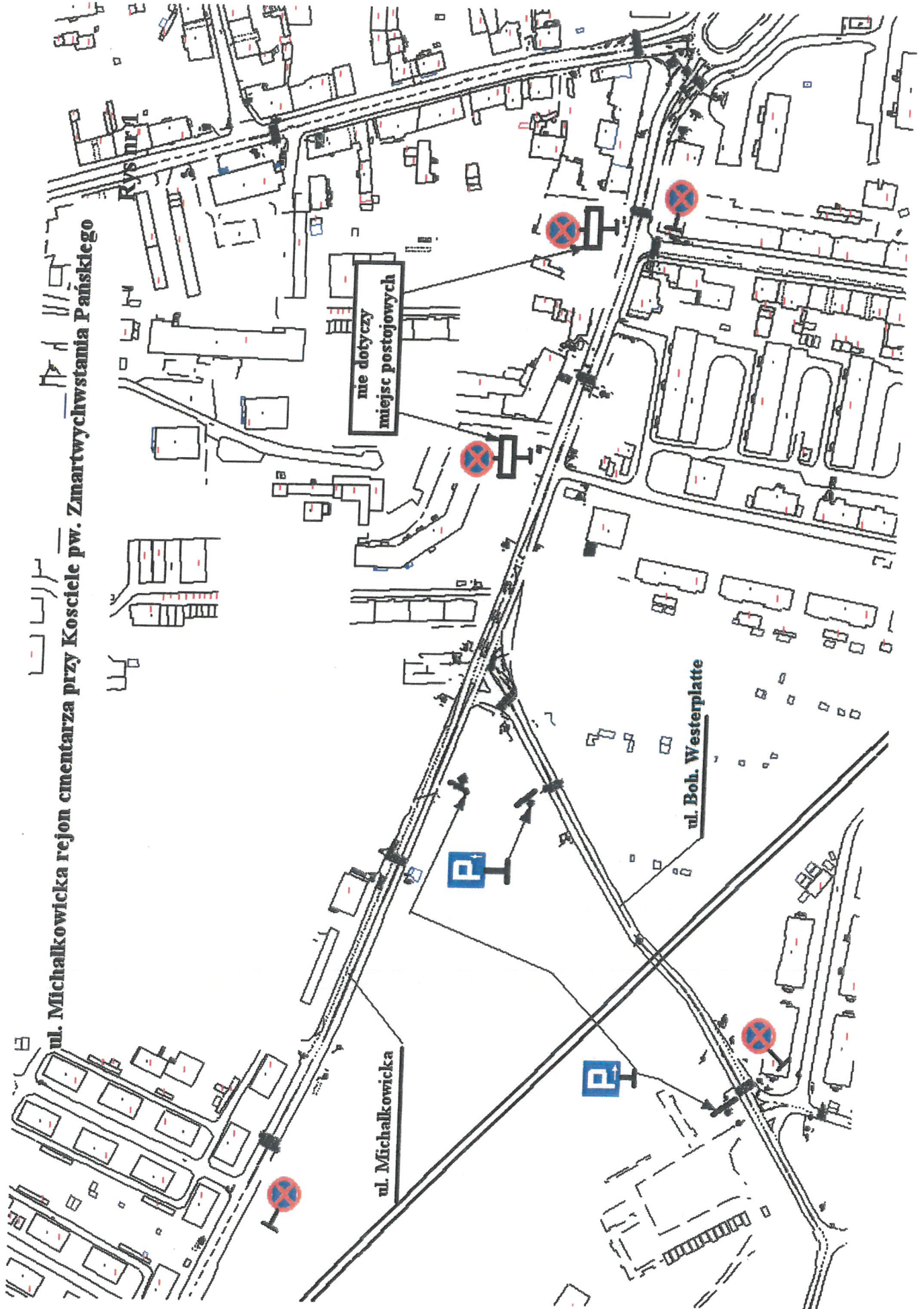
**ul. Jagielly (dojazd do wymiennikowni oraz przystanku autobusowego – strona prawa) rejon cmentarza przy kościele pw. Ducha Świętego  
(oznakowanie ustawić w dniu 29.10.2022 tak aby obowiązywało od godziny 9.00 a zdemontować w dniu 02.11.2022 po godzinie 7.00)**

Znak B – 36 „zakaz zatrzymywania”	- 1 szt.
Tabliczka „NIE DOTYCZY ZTM”	- 1 szt

**razem – 2 szt.**

**Całkowita ilość dodatkowego oznakowania - 34 szt.**

**Ilość znaków do zasłonięcia - 3 szt.**



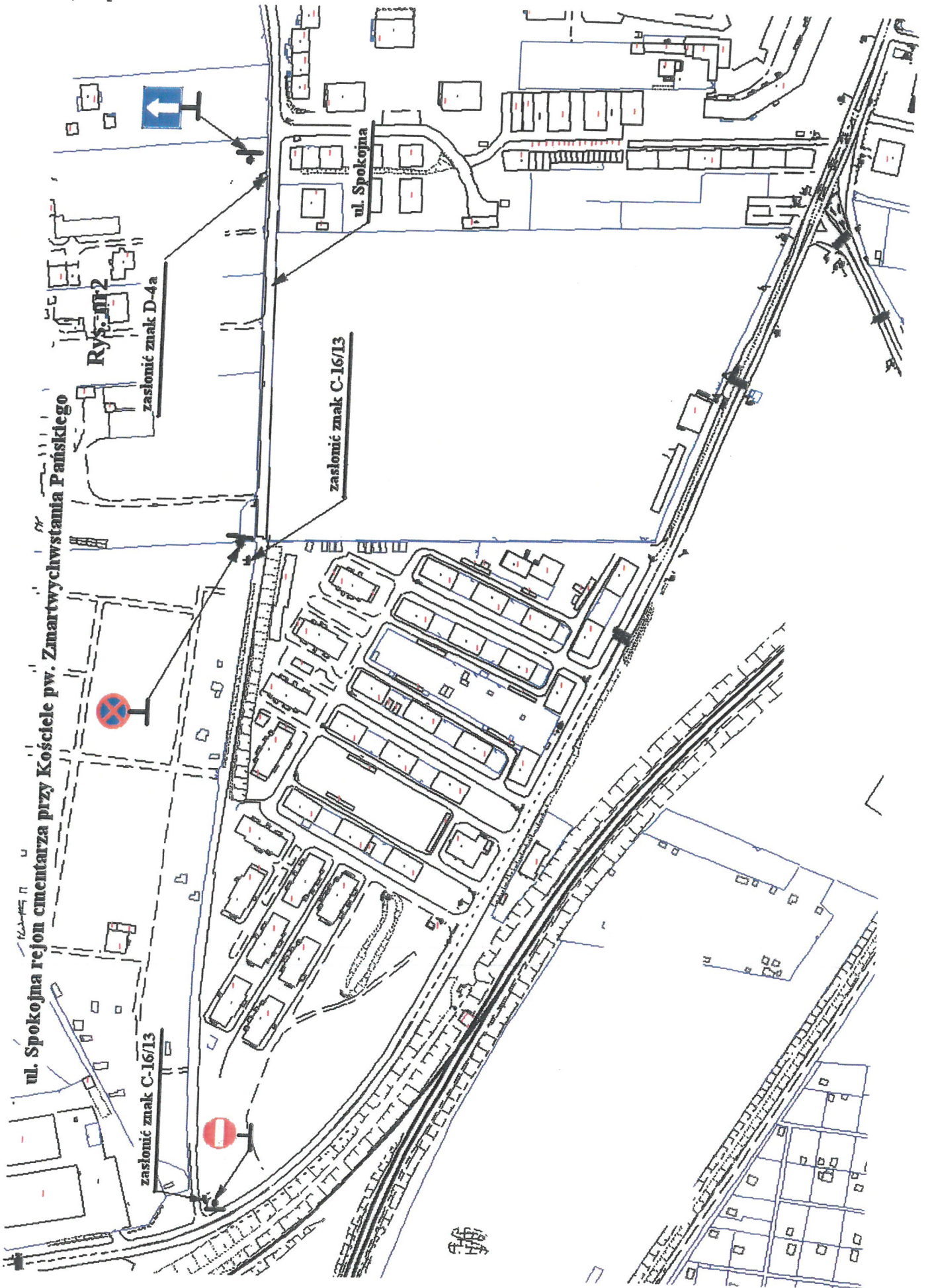
ul. Michalkowicka rejon cmentarza przy Koscielcu pw. Zmartwychwstania Pańskiego

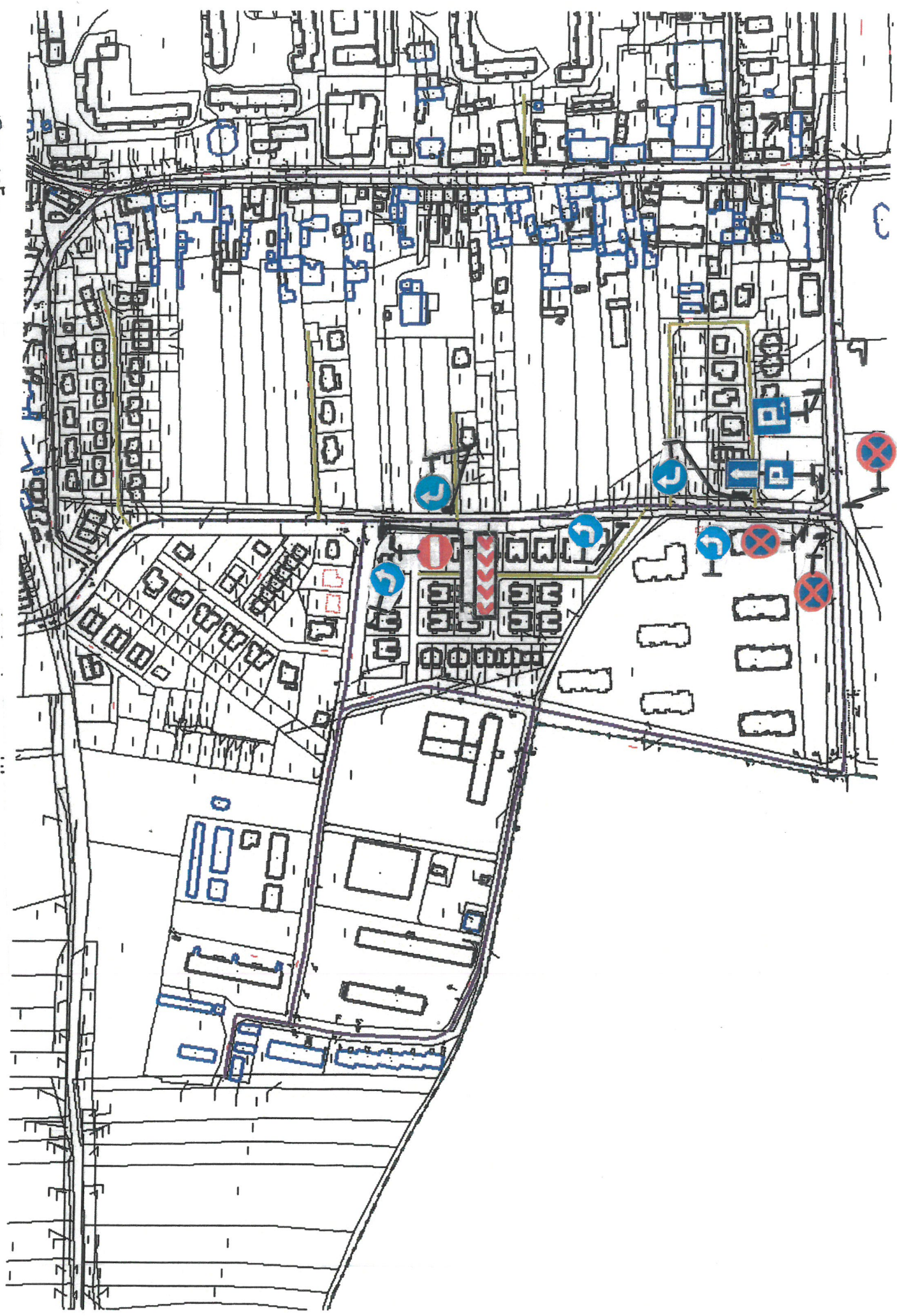
nie dotyczy miejsc postojowych

ul. Michalkowicka

ul. Boh. Westerplatte

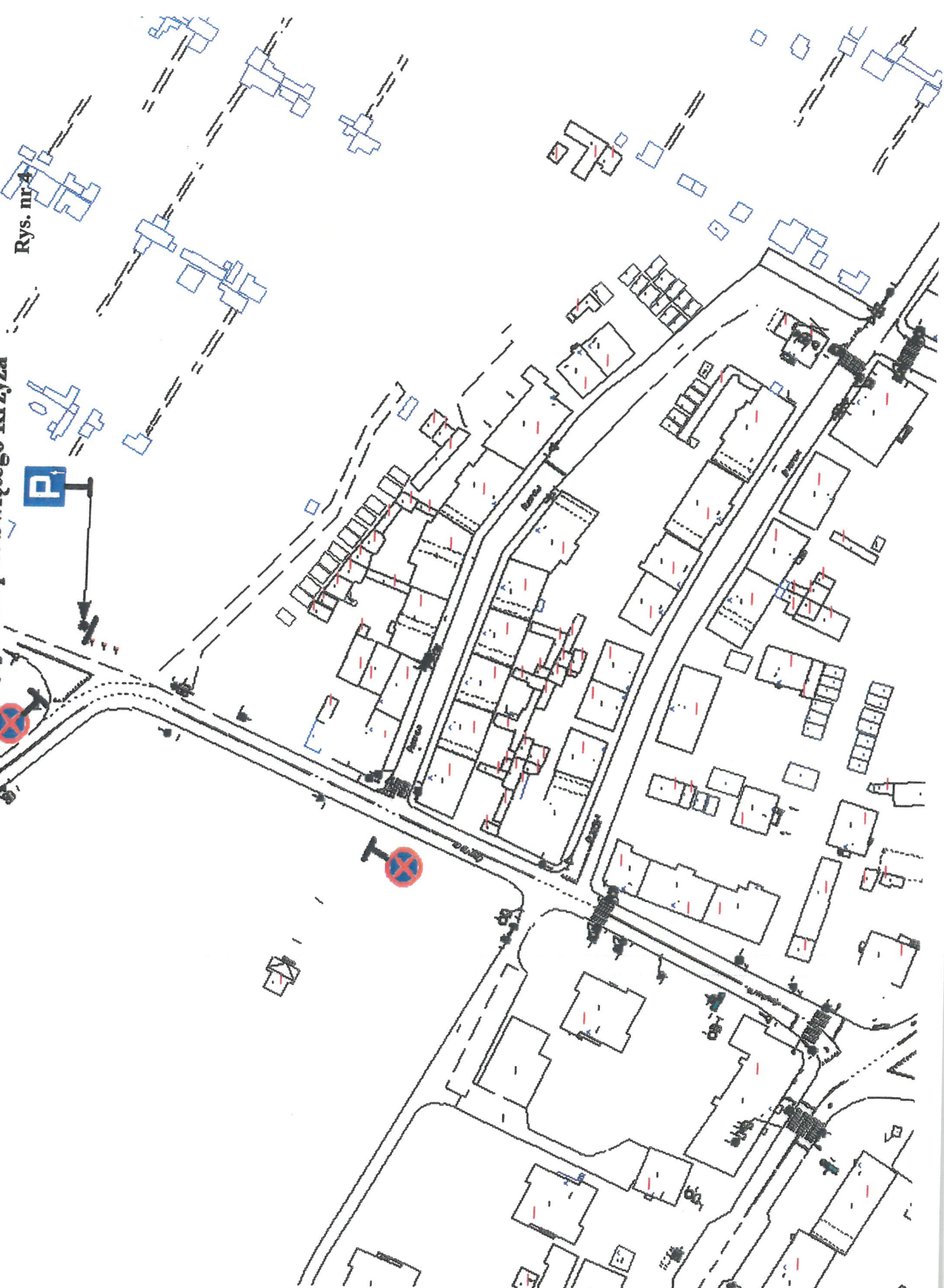
RYSUNEK



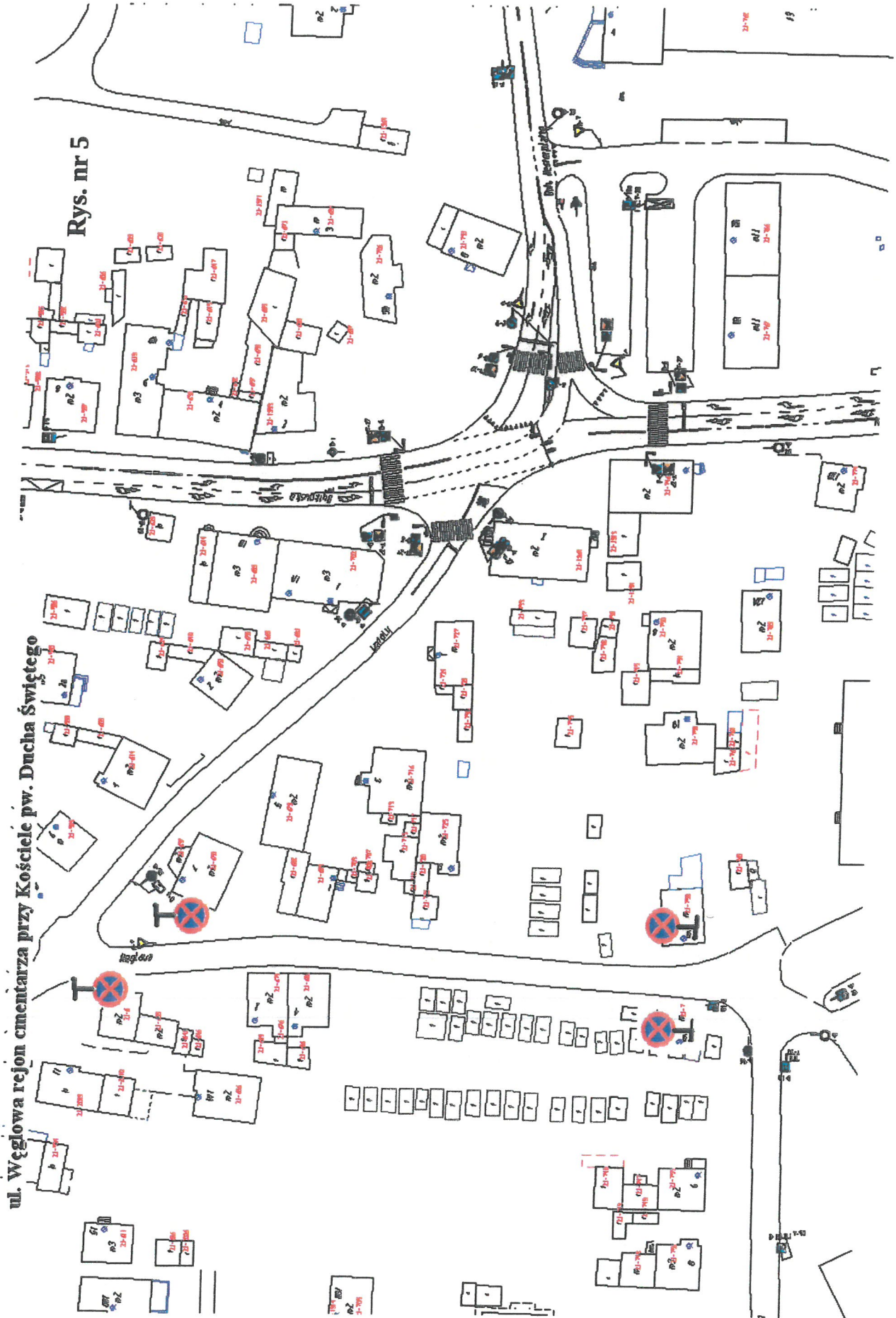


ul. Cmentarna rejon cmentarza przy parafii pw. Świętego Krzyża

Rys. nr 4







Rys. nr 5

ul. Węglowa rejon cmentarza przy Kościele pw. Ducha Świętego

ul. Jagiełły rejon cmentarza kościoła pw. Świętego  
Ducha

Rys. nr 6

